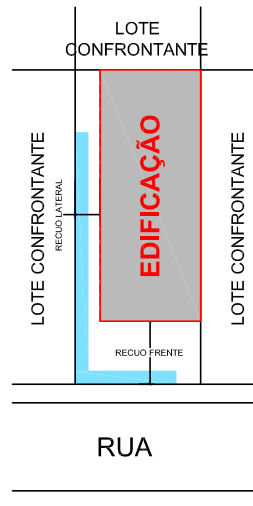
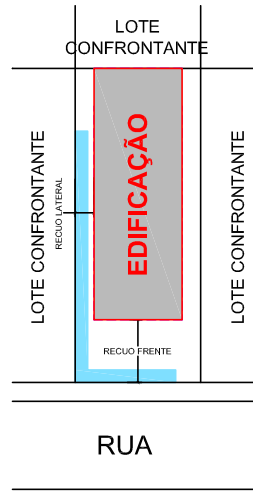





ANEXO III INTERPRETAÇÃO GRÁFICA ZONA DE CENTRALIDADE (ZC)



ZONA DE CENTRALIDADE		
RESIDENCIAL E COMERCIAL / ZC		
LARGURA DA VIA DA TESTADA + RECUO		
ÁREA MÍNIMA DO TERRENO (m ²)	250,00	
FRENTE MÍNIMA (m)	10,00	
TAXA DE OCUPAÇÃO MÁXIMA (%)	64,00%	
COEFICIENTE DE APROVEITAMENTO	1,50	
TAXA DE PERMEABILIDADE MÍNIMA (%)	30,00%	
RECUOS	FRENTE (m)	5,00
	FUNDO (m)	0,00
	LATERAL (m)	1,50
	OBSERVAÇÃO	2,00m OU RECUO ÚNICO



PREFEITURA MUNICIPAL DE
CAMPO LIMPO PAULISTA